

Pk = 41+345,80
Skala 1:100/100

PP. = 70,00

RZĘDNE PROJ.					
RZĘDNE KONS.					
RZĘDNE TEREN	72,3	72,4	72,5	72,4	72,6
ODLEGŁOŚCI	-10,0	-7,5	-5,0	-2,5	0,0

Pk = 41+352,40
Skala 1:100/100

PP. = 69,00

RZĘDNE PROJ.					
RZĘDNE KONS.					
RZĘDNE TEREN	72,3	72,3	72,3	72,3	72,3
ODLEGŁOŚCI	-10,0	-5,0	-2,5	-1,25	0,0

Pk = 41+360,00
Skala 1:100/100

PP. = 69,00

RZĘDNE PROJ.					
RZĘDNE KONS.					
RZĘDNE TEREN	72,3	72,3	72,3	72,3	72,3
ODLEGŁOŚCI	-10,0	-5,0	-2,5	-1,25	0,0

Pk = 41+370,50
Skala 1:100/100

PP. = 69,00

RZĘDNE PROJ.					
RZĘDNE KONS.					
RZĘDNE TEREN	72,7	72,5	72,4	72,3	72,5
ODLEGŁOŚCI	-10,0	-5,0	-2,5	-1,25	0,0

Pk = 41+376,25
Skala 1:100/100

PP. = 70,00

RZĘDNE PROJ.					
RZĘDNE KONS.					
RZĘDNE TEREN	72,8	72,5	72,5	72,3	72,2
ODLEGŁOŚCI	-10,0	-5,0	-2,5	-1,25	0,0

Pk = 41+385,90
Skala 1:100/100

PP. = 69,00

RZĘDNE PROJ.					
RZĘDNE KONS.					
RZĘDNE TEREN	72,8	72,8	72,8	72,8	72,8
ODLEGŁOŚCI	-10,0	-5,0	-2,5	-1,25	0,0

Pk = 41+395,90
Skala 1:100/100

PP. = 69,00

RZĘDNE PROJ.					
RZĘDNE KONS.					
RZĘDNE TEREN	72,7	72,5	72,4	72,3	72,5
ODLEGŁOŚCI	-10,0	-5,0	-2,5	-1,25	0,0

Pk = 41+402,80
Skala 1:100/100

PP. = 69,00

RZĘDNE PROJ.					
RZĘDNE KONS.					
RZĘDNE TEREN	72,8	72,5	72,5	72,3	72,2
ODLEGŁOŚCI	-10,0	-5,0	-2,5	-1,25	0,0

Pk = 41+408,30
Skala 1:100/100

PP. = 69,00

RZĘDNE PROJ.					
RZĘDNE KONS.					
RZĘDNE TEREN	72,8	72,8	72,8	72,8	72,8
ODLEGŁOŚCI	-10,0	-5,0	-2,5	-1,25	0,0

Pk = 41+416,90
Skala 1:100/100

PP. = 69,00

RZĘDNE PROJ.					
RZĘDNE KONS.					
RZĘDNE TEREN	72,8	72,8	72,8	72,8	72,8
ODLEGŁOŚCI	-10,0	-5,0	-2,5	-1,25	0,0

Pk = 41+422,50
Skala 1:100/100

PP. = 68,00

RZĘDNE PROJ.					
RZĘDNE KONS.					
RZĘDNE TEREN	71,5	71,5	71,5	71,5	71,5
ODLEGŁOŚCI	-10,0	-5,0	-2,5	-1,25	0,0

Pk = 41+429,65
Skala 1:100/100

PP. = 69,00

RZĘDNE PROJ.					
RZĘDNE KONS.					
RZĘDNE TEREN	71,2	71,2	71,2	71,2	71,2
ODLEGŁOŚCI	-10,0	-5,0	-2,5	-1,25	0,0

Pk = 41+435,25
Skala 1:100/100

PP. = 69,00

RZĘDNE PROJ.					
RZĘDNE KONS.					
RZĘDNE TEREN	71,2	71,2	71,2	71,2	71,2
ODLEGŁOŚCI	-10,0	-5,0	-2,5	-1,25	0,0

Pk = 41+450,00
Skala 1:100/100

PP. = 68,00

RZĘDNE PROJ.					
RZĘDNE KONS.					
RZĘDNE TEREN	71,5	71,5	71,5	71,5	71,5
ODLEGŁOŚCI	-10,0	-5,0	-2,5	-1,25	0,0

Pk = 41+474,40
Skala 1:100/100

PP. = 68,00

RZĘDNE PROJ.					
RZĘDNE KONS.					
RZĘDNE TEREN	71,6	71,6	71,6	71,6	71,6
ODLEGŁOŚCI	-10,0	-5,0	-2,5	-1,25	0,0

Pk = 41+480,00
Skala 1:100/100

PP. = 68,00

RZĘDNE PROJ.					
RZĘDNE KONS.					
RZĘDNE TEREN	71,6	71,6	71,6	71,6	71,6
ODLEGŁOŚCI	-10,0	-5,0	-2,5	-1,25	0,0

Pk = 41+487,20
Skala 1:100/100

PP. = 68,00

RZĘDNE PROJ.					
RZĘDNE KONS.					
RZĘDNE TEREN	71,6	71,6	71,6	71,6	71,6
ODLEGŁOŚCI	-10,0	-5,0	-2,5	-1,25	0,0

Pk = 41+500,00
Skala 1:100/100

PP. = 68,00






RZĘDNE PROJ.					
RZĘDNE KONS.					
RZĘDNE TEREN	71,6	71,6	71,6	71,6	71,6
ODLEGŁOŚCI	-10,0	-5,0	-2,5	-1,25	0,0

Pk = 41+515,00
Skala 1:100/100

PP. = 69,00

RZĘDNE PROJ.					
RZĘDNE KONS.					
RZĘDNE TEREN	71,6	71,6	71,6	71,6	71,6
ODLEGŁOŚCI	-10,0	-5,0	-2,5	-1,25	0,0

- LEGENDA:
- - proj. nawierzchnia
 - - proj. konstrukcja
 - - proj. humus
 - - - - ist. teren
 - - ist. nawierzchnia jezdni

jednostka projektowa			WŁAŚCICIEL: ADAM CHMIELEWSKI ul. ROMIŃSKA, W.101A PILECKIEGO 16/25 62-400 ŚWIĘTA TEL: +48 63 241 01 74 KOM: +48 508 713 806 E-MAIL: biuro@acrog.pl WWW: www.acrog.pl	
			PRWA AUTORSKIE ZASTRZEŻONE COPY RIGHTS RESERVED Przedmiotowy projekt chroniony jest prawem autorskim zgodnie z art. 1 Ustawy o Prawie Autorskim i Prawach Pokrewnych z dnia 4 lutego 1984 r. (Dz. U. nr 34 poz. 83)	
zadanie	PRZEBUDOWA DRÓGI WOJEWÓDZKIEJ NR 187 W ZAKRESIE BUDOWY CHODNIKA W M. UŚCIKOWO			
obiekt	Droga wojewódzka nr 187 od km: 41+342,00 do km: 41+515,00			
inwestor	 Wielkopolski Zarząd Dróg Wojewódzkich w Poznaniu ul. Wilczak 51 61 - 623 Poznań			
rysunek	PRZEKROJE POPRZECZNE			
projektant branży drogowej	Inz. Adam Chmielewski WKP/0231/POOD/06 w specjalności drogowej			podpis 
opracował	Tomasz Zywert			podpis 
opracował	Agnieszka Jasińska			podpis 
stadium	branża	skala	data	nr rysunku
Projekt budowlano - wykonawczy	Drogowa	1:100	11.2018	5.0